

Factura Pequeño Contribuyente

CÉSAR AUGUSTO, JÍMENEZ OCOX

Nit Emisor: 103402411

CESAR AUGUSTO JIMENEZ OCOX

CALLE DEL PILAR 2-22 COLONIA EL ESFUERZO, zona 1, SANTO DOMINGO XENACÓJ, SACATEPÉQUEZ

NIT Receptor: 3440958

Nombre Receptor: INSTITUTO GEOGRAFICO NACIONAL, INGENIERO ALFREDO OBIOLS GOMEZ

Dirección comprador: AVENIDA LAS AMÉRICAS 5-76 ZONA13, CIUDAD DE GUATEMALA.

NÚMERO DE AUTORIZACIÓN:

46C002E4-1FE4-475E-BC36-18D943C53AF7

Serie: 46C002E4 Número de DTE: 535054174

Numero Acceso:

Fecha y hora de emisión: 06-oct-2025 08:44:07

Fecha y hora de certificación: 01-oct-2025 08:44:08

Moneda: GTQ

#No	B/S	Cantidad	Descripción	P. Unitario con IVA (Q)	Descuentos (Q)	Otros Descuentos(Q)	Total (Q)	Impuestos
1	Servicio	1	Pago de honorarios por servicios técnicos prestados al Instituto Geográfico Nacional, Ingeniero Alfredo Obiols Gómez del Ministerio de Agricultura, Ganadería y Alimentación, durante el periodo correspondiente del 01 de septiembre de 2025 al 30 de septiembre de 2025, según Contrato Administrativo número 2025-202-7-1-9, Acuerdo Ministerial de Aprobación número RH-029-202-3-2025.	10,000.00	0.00	0.00	10,000.00	✓
TOTALES:					0.00	0.00	10,000.00	

CANCELADO

* No genera derecho a crédito fiscal

Datos del certificador

Superintendencia de Administración Tributaria NIT: 16693949



Razón: Que se registra para hacer constar que la factura que precede, **Serie:** 46C002E4 Número de **DTE:** 535054174 de fecha 06 de octubre de 2025, emitida por César Augusto Jiménez Ocox, ampara el pago por servicios técnicos correspondiente al mes de septiembre del 2025, según Contrato Administrativo número 2025-202-7-1-9 y Acuerdo Ministerial de Aprobación número RH-029-202-3-2025, Conste. Guatemala, 06 de octubre de 2025.

(f)

César Augusto Jiménez Ocox

DPI: 2173 63768 0305



Ingeniero David Isaac Gómez
Director del Instituto Geográfico Nacional

Vo.Bo.

Ing. Alfredo Obiols Gómez,
con Funciones Temporales

(f)

Firma y sello del responsable de la División de Geodesia
Verificación de los Servicios Contratados



Ing. Oscar Cruz Ramos
Jefe de la División de Geodesia
Instituto Geográfico Nacional

"Contribuyendo por el país que todos queremos"



Identificador Documento del Verificador
Integrado No:
1759331015919

Fecha de Generación:
Oct 1, 2025, 9:03 AM

Detalle de Documentos

Tipo Documento:	FEL
Fecha Emisión:	06/10/2025 08:44:07
Emisor:	103402411
Agente de Retención:	No es agente de retención.
Establecimiento:	CESAR AUGUSTO JIMENEZ OCOX
Receptor:	3440958-INSTITUTO GEOGRAFICO NACIONAL, INGENIERO ALFREDO OBIOLS GOMEZ
Monto Total:	GTQ GTQ 10000.000000
No. de Acceso:	0
Autorización:	46C002E4-1FE4-475E-BC36-18D943C53AF7
Serie:	46C002E4
Número del DTE:	535054174
Acuse de recibido:	FCID202520251001T08:44:0806:0046C002E41FE4475EBC3618D943C53AF7
Fecha de la consulta:	01/10/2025 09:02:57
Estado:	Activo
Asociado a una garantía mobiliaria:	No



SITUACIÓN DEL CONTRIBUYENTE:

NO PRESENTA INCUMPLIMIENTOS



Al 01/10/2025 09:03:39 AM

CONTRIBUYENTE Y/O EMISOR	
NIT	103402411
NOMBRE	CÉSAR AUGUSTO, JÍMENEZ OCOX
RESUMEN	
TIPO DE INCUMPLIMIENTO	
¡FELICITACIONES! NO PRESENTA INCUMPLIMIENTOS TRIBUTARIOS	
El no presentar incumplimientos, no garantiza que el contribuyente pueda obtener la "Solvencia Fiscal", ya que el proceso de emisión de la misma, considera otras obligaciones no incluidas en el Verificador Integrado.	

Para actualizar tus Datos de RTU, así como verificar el detalle de las declaraciones presentadas puedes hacerlo en Agencia Virtual ingresando Usuario y Contraseña, si aún no tienes tu contraseña, ingresa a <https://portal.sat.gob.gt/portal/> selecciona Agencia Virtual en la opción "Solicitar Usuario", luego preséntate a una Agencia u Oficina Tributaria o llama al Contac Center de la SAT, teléfono 1550.



Verifique la validez de la presente consulta

INFORME MENSUAL DE ACTIVIDADES REALIZADAS

No. Contrato Administrativo		2025-202-7-1-9
No. de Acuerdo Ministerial de Aprobación de contrato		RH-029-202-3-2025
Tipo de Servicios		Técnicos
Nombres y Apellidos de la persona contratista.		César Augusto Jiménez Ocox
Plazo de contratación	Del:01-07-2025	Al:30-09-2025
Período de este Informe:	Del:01-09-2025	Al: 30-09-2025
Monto a Pagar: Diez mil quetzales exactos.		Q.10,000.00
Prestados en:		Instituto Geográfico Nacional, Ingeniero Alfredo Obiols Gómez

Señora ministra de Agricultura, Ganadería y Alimentación:

A continuación, se detallan las actividades y avances gestionados durante el período de la contratación:

Descripción de Actividades según TDR	Informe de Actividades Realizadas	Avance	
		Cuantitativo	Cualitativo
1) Servicios técnicos para colaborar con el cálculo de datos geodésicos	Colaboré con servicios técnicos del post proceso de datos GPS del geoposicionamiento realizado a puntos señalados para que sirvan de base las distancias de quebradas o zanjones existentes del terreno aledaño al Peaje Sur VAS, a solicitud de la empresa Consultoría NRD del municipio de Villa Nueva, Guatemala	100 %	Finalizado.
	Colaboré con servicios técnicos del post proceso de datos del geoposicionamiento de 09 vértices geodésicos ubicados alrededor del Lago de Amatitlán, que servirán para el proyecto: Batimetría del Lago de Amatitlán 2025 CIIHO.	100 %	Finalizado.
2) Servicios técnicos para colaborar en comisiones de campo al interior del país que le sean asignadas, para el debido cumplimiento de los objetivos de la división.	Colaboré con servicios técnicos en la comisión de campo Recuperación y monumentación de la línea Vista Hermosa -VH-, Ciudad de Guatemala.	100%	Finalizado.
	Colaboré con servicios técnicos en la comisión de campo Levantamiento geodésico de 03 vértices señalados para que sirvan de base las distancias	100%	Finalizado.

	de quebradas o zanjones existentes del terreno aledaño al Peaje Sur VAS, a solicitud de la empresa Consultoría NRD del municipio de Villa Nueva, Guatemala		
	Colaboré con servicios técnicos en la comisión de campo Levantamiento geodésico de vértices, ubicados alrededor del Lago de Amatitlán, que servirán para el proyecto: Batimetría del Lago de Amatitlán 2025 CIIHO.	100%	Finalizado.
3) Servicios técnicos para colaborar con el proceso de mediciones geodésicas y topográficas.	Colaboré con servicios técnicos en el proceso de las mediciones topográficas realizado en la práctica capacitación del personal interno del Instituto Geográfico Nacional Ingeniero Alfredo Obiols Gómez	100%	Finalizado.
4) Servicios técnicos para colaborar con el proceso de digitalización de información técnica obtenida en trabajo de campo y la realización de recorridos y bitácoras para las comisiones de campo de la División de Geodesia.	Colaboré con servicios técnicos en la digitalización de 09 fichas de descripción de los bancos de marca del control vertical, ubicados alrededor del Lago de Amatitlán, que servirán para el proyecto: Batimetría del Lago de Amatitlán 2025 CIIHO.	100%	Finalizado.
5) Otras actividades relacionadas con el servicio contratado o que le sean asignados por la autoridad superior.	Colaboré con servicios técnicos en el escaneo de fichas técnicas de nivelación para las líneas de primer y tercer orden, que forma parte de la red de control vertical del Instituto Geográfico Nacional Ingeniero Alfredo Obiols Gómez.	100%	Finalizado.
	Colaboré con servicios técnicos para recibir la capacitación interna de control vertical como anotador, dentro de las instalaciones del Instituto Geográfico Nacional Ingeniero Alfredo Obiols Gómez.	100%	Finalizado.

El presente informe describe lo actuado por el suscrito en cumplimiento a las actividades desarrolladas durante el período de la contratación, y acorde a los términos de referencia de la misma.

Atentamente,

(f)

César Augusto Jiménez Ocox
DPI: 2173637680305
Celular: 31918224

Se hace constar que las actividades descritas en este informe responden a lo estipulado en el contrato administrativo y sus respectivos términos de referencia, y se encuentran recibidos de conformidad, por lo que autorizo a quien corresponda, para que procedan al trámite de pago de los honorarios correspondientes.

(f)

Firma y sello del responsable de la
Verificación de los Servicios Contratado
Ingeniero Marcos Osmundo Sotuc Carrillo
Subdirector del Instituto Geográfico Nacional -IGN-
Ing. Alfredo Obiols Gómez,
con Funciones Temporales

Vo.Bo.

Ingeniero David Isaac Gómez Gómez
Director del Instituto Geográfico Nacional -IGN-
Ing. Alfredo Obiols Gómez,
con Funciones Temporales

INFORME FINAL DE ACTIVIDADES REALIZADAS

No. Contrato Administrativo		2025-202-7-1-9
No. de Acuerdo Ministerial de Aprobación de Contrato:		RH-029-202-3-2025
Tipo de Servicios:		Técnicos
Nombres y apellidos de la persona contratista:		César Augusto Jiménez Ocox
Plazo de Contratación	Del: 01/07/2025	Al: 30/09/2025
Período de este Informe:	Del: 01/07/2025	Al: 30/09/2025
Monto a Pagar: Treinta mil quetzales exactos.		Q.30,000.00
Prestados en:		Instituto Geográfico Nacional, Ingeniero Alfredo Obiols Gómez

Señora ministra de Agricultura, Ganadería y Alimentación:

A continuación, se detallan las actividades y avances gestionados durante el periodo de la contratación:

Descripción de actividades según TDR	Informes de actividades realizadas	Avance	
		Cuantitativo	Cualitativo
1) Servicios técnicos para colaborar con el cálculo de datos geodésicos	Del 01 de Julio al 30 de septiembre del 2025, Colaboré con servicios técnicos del post proceso de datos GPS del geoposicionamiento realizado en la práctica capacitación del personal interno del Instituto Geográfico Nacional Ingeniero Alfredo Obiols Gómez	100%	Finalizado
	Del 01 de Julio al 30 de septiembre del 2025, Colaboré con servicios técnicos del post proceso de datos del geoposicionamiento de los vértices San Vicente Pacaya, El Rabón, Mesillas Bajas y Los Llanos, ubicados en el municipio de San Vicente Pacaya, departamento de Escuintla.	100%	Finalizado
	Del 01 de Julio al 30 de septiembre del 2025, Colaboré con servicios técnicos del post proceso de datos del geoposicionamiento de 09 vértices geodésicos ubicados alrededor del Lago de Amatitlán, que servirán para el proyecto: Batimetría del Lago de Amatitlán 2025 CIIHO.	100%	Finalizado
	Del 01 de Julio al 30 de septiembre del 2025, Colaboré con servicios técnicos del post proceso de datos GPS del geoposicionamiento realizado a puntos señalados para que sirvan de base las distancias de quebradas o zanjones existentes del terreno aledaño al Peaje Sur VAS, a solicitud de la empresa Consultoría NRD del municipio de Villa Nueva, Guatemala	100%	Finalizado
2) Servicios técnicos para colaborar en comisiones de campo al interior del país que le sean asignadas, para el debido cumplimiento de los objetivos de la división.	Del 01 de Julio al 30 de septiembre del 2025, Colaboré con servicios técnicos en la comisión de campo Recuperación y monumentación de la línea Vista Hermosa -VH-, Ciudad de Guatemala.	100%	Finalizado
	Del 01 de Julio al 30 de septiembre del 2025, Colaboré con servicios técnicos en la comisión de campo Levantamiento geodésico de los vértices San Vicente Pacaya y El Rabón ubicados en el municipio de San Vicente Pacaya, departamento de Escuintla.	100%	Finalizado

	Del 01 de Julio al 30 de septiembre del 2025, Colaboré con servicios técnicos en la comisión de campo Reconocimiento de 09 vértices geodésicos, ubicados alrededor del Lago de Amatitlán, que servirán para el proyecto: Batimetría del Lago de Amatitlán 2025 CIIHO.	100%	Finalizado
	Del 01 de Julio al 30 de septiembre del 2025, Colaboré con servicios técnicos en la comisión de campo Levantamiento geodésico de 03 vértices señalados para que sirvan de base a las mediciones de cuencas o zanjones existentes del terreno aledaño al Peaje Sur VAS, del municipio de Villa Nueva, Guatemala	100%	Finalizado
3) Servicios técnicos para colaborar con el proceso de mediciones geodésicas y topográficas.	Del 01 de Julio al 30 de septiembre del 2025, Colaboré con servicios técnicos en el proceso de las mediciones topográficas realizado en la práctica capacitación del personal interno del Instituto Geográfico Nacional Ingeniero Alfredo Obiols Gómez	100%	Finalizado
4) Servicios técnicos para colaborar con el proceso de digitalización de información técnica obtenida en trabajo de campo y la realización de recorridos y bitácoras para las comisiones de campo de la División de Geodesia.	Del 01 de Julio al 30 de septiembre del 2025, Colaboré con servicios técnicos en la digitalización de 4 fichas (VH1, VH2, VH3, y VH4) de descripción de los bancos de marca del control vertical que pertenecen a la línea Vista Hermosa -VH-, Ciudad de Guatemala.	100%	Finalizado
	Del 01 de Julio al 30 de septiembre del 2025, Colaboré con servicios técnicos en la digitalización de 09 fichas de descripción de los bancos de marca del control vertical, ubicados alrededor del Lago de Amatitlán, que servirán para el proyecto: Batimetría del Lago de Amatitlán 2025 CIIHO.	100%	Finalizado
5) Otras actividades relacionadas con el servicio contratado o que le sean asignados por la autoridad superior.	Del 01 de Julio al 30 de septiembre del 2025, Colaboré con servicios técnicos elaboración y medición del plano acotado del primer y segundo nivel de los ambientes que conforma el edificio que actualmente ocupa la DIGEGR-MAGA-, que forma parte del Diagnostico solicitado.	100%	Finalizado
	Del 01 de Julio al 30 de septiembre del 2025, Colaboré con servicios técnicos en recibir la capacitación interna de control vertical como anotador, dentro de las instalaciones del Instituto Geográfico Nacional Ingeniero Alfredo Obiols Gómez.	100%	Finalizado
	Del 01 de Julio al 30 de septiembre del 2025, Colaboré con servicios técnicos en la elaboración y medición del plano acotado de los ambientes del 4to nivel que ocupa la comisión de la Contraloría General de Cuentas, ubicado en Edificio Monja Blanca del Ministerio de Agricultura Ganadería y Alimentación -MAGA-.	100%	Finalizado
	Del 01 de Julio al 30 de septiembre del 2025, Colaboré con servicios técnicos en la elaboración de plano de planta de estructura de techo del corredor, ubicado en el tercer nivel, entre Cafetería y Salón de usos múltiples	100%	Finalizado


	Claudio Urrutia dentro de las instalaciones del Instituto Geográfico Nacional Ingeniero Alfredo Obiols Gómez.		
	Del 01 de Julio al 30 de septiembre del 2025, Colaboré con servicios técnicos en el escaneo de fichas técnicas de nivelación para las líneas de primer y tercer orden, que forma parte del control vertical del Instituto Geográfico Nacional Ingeniero Alfredo Obiols Gómez.	100%	Finalizado

Resultado de la prestación de los servicios:

Durante el periodo comprendido del 01 de julio al 30 de septiembre de 2025, colaboré en distintas actividades de la División de Geodesia, Con el cálculo de datos geodésicos, comisiones de campo de geoposicionamiento GPS, así mismo colaboré proceso de mediciones topográficas, todas las actividades se realizaron con efectividad, tratando de cumplir con las expectativas de mis superiores.

El presente informe describe lo actuado por el suscrito, en cumplimiento a las actividades desarrolladas durante el periodo de la contratación, y acorde a los términos de referencia de la misma.

Atentamente,



(F) 

César Augusto Jiménez Ocox

DPI: 2173637680305

Celular: 3191-8224

Se hace constar que las actividades descritas en este informe responden a lo estipulado en el contrato administrativo y sus respectivos términos de referencia, y se encuentran recibidos de conformidad, por lo que autorizo a quién corresponda, para que procedan al trámite de pago de los honorarios correspondientes.

(F) 
Firma y sello del responsable de la Verificación de los Servicios Contratados

Ingeniero Marcos Osmundo Sutuc Carrillo
Subdirector del Instituto Geográfico Nacional -IGN-
Ing. Alfredo Obiols Gómez,
con Funciones Temporales

(F) 
Ingeniero David Isaac Gómez Gómez
Director del Instituto Geográfico Nacional -IGN-
Ing. Alfredo Obiols Gómez,
con Funciones Temporales

Firma y sello de Director o Viceministro
que suscribió el contrato administrativo